



17

**ŽELEZNICE SLOVENSKEJ REPUBLIKY**  
**SPRÁVA MAJETKU ŽSR BRATISLAVA**  
**OBLASTNÁ SPRÁVA MAJETKU KOŠICE**  
**Štefánikova 60, 041 50 Košice**

SUDOP KOŠICE a.s., Žriedlová 1	
Došlo dňa: 07 -09- 2020	
Stredisko: 31	
Ev. číslo: 1760	Vybavuje: W

- SUDOP Košice a.s.
- Žriedlová 1
- 040 01 Košice
- 

Váš list číslo/zo dňa	Naše číslo	Vybavuje/linka	K o š i c e
	0750/2a.15	Ing.Lakatoš/910-3227	18.08.2020
	2418 /2020/OSM		

Vec

**„Nižná Myšľa – Ruskov, komplexná rekonštrukcia k. č. 2, dĺžka 6,596 km, so sanáciou železničného spodku, KR mostov a priepustov a nástupíšť Bohdanovce, Vyšná Myšľa“**  
- vyjadrenie

Železnice Slovenskej republiky, Oblastná správa majetku Košice, obdržala Vašu žiadosť o vyjadrenie k akcií: **„Nižná Myšľa – Ruskov, komplexná rekonštrukcia k. č. 2, dĺžka 6,596 km, so sanáciou železničného spodku, KR mostov a priepustov a nástupíšť Bohdanovce, Vyšná Myšľa“**

Oblastná správa majetku Košice Vám oznamuje že v záujmovom území sa **nachádzajú** podzemne vedenia v našej správe zakreslené v priloženej katastrálnej mape.

Toto vyjadrenie nenahrádza stanoviska ostatných VOJ ŽSR.

S pozdravom



Ing. Martin Pindroch  
vedúci  
Oblastná správa majetku Košice

Telefón  
055/229 3227

Fax

E-mail  
Lakatos.anton@zsr.sk

Číslo účtu  
SK11 0200 0000  
3500 0470 0012

IČO  
31364501

ŽSR sú zapísané v Obchodnom registri Okresného súdu Bratislava I, v oddiele Po, vo vložke 312/B

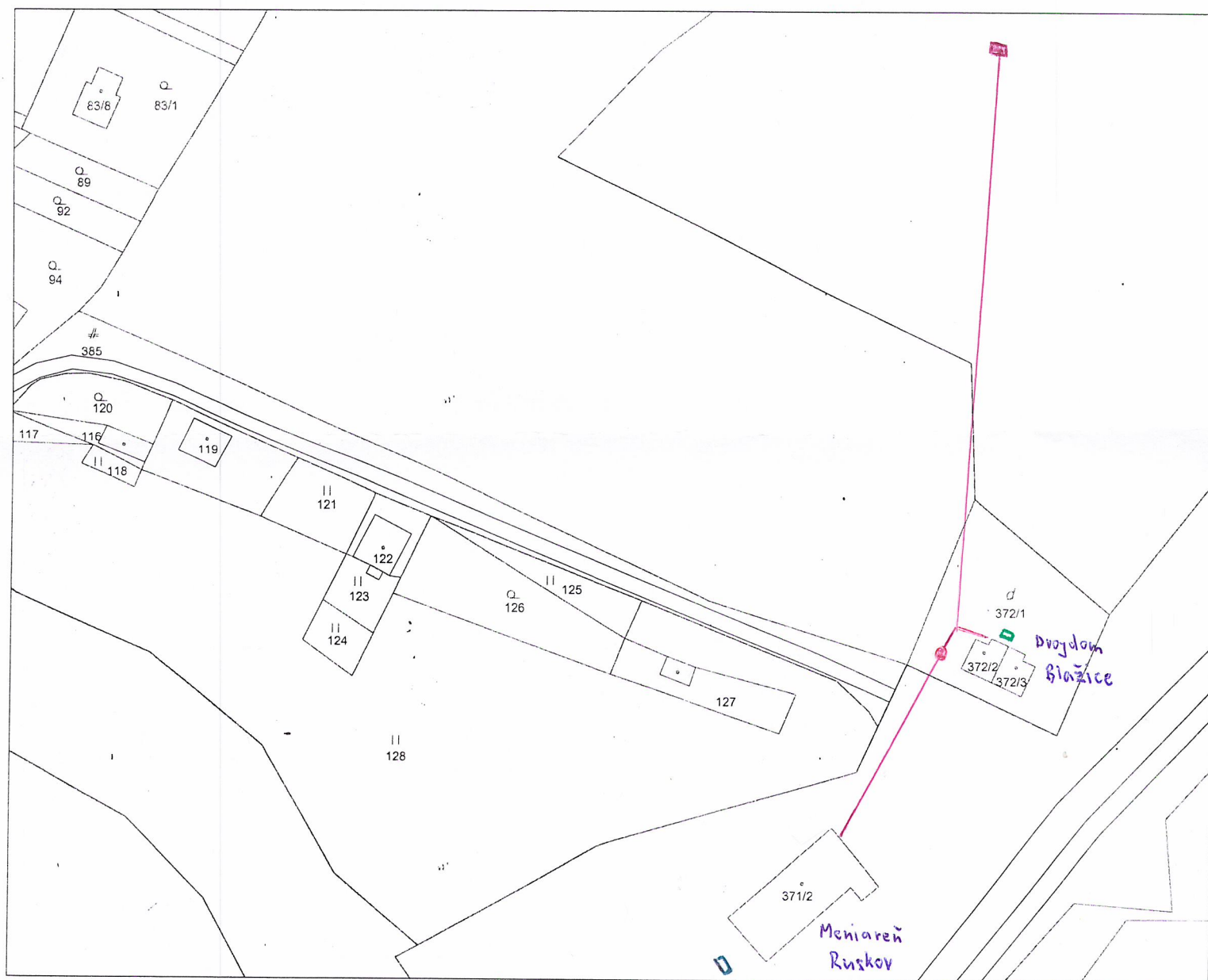
Úrad geodézie, kartografie a katastra Slovenskej republiky

# Informatívna kópia z mapy

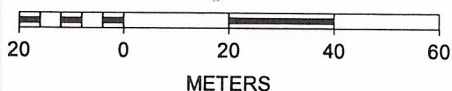
Vytvorené cez katastrálny portál

Okres: Košice - okolie  
Obec: BLAŽICE  
Katastrálne územie: Blažice

30. októbra 2014 10:12



SCALE 1 : 1 440



METERS

redový studňa - prameň  
šachta s ventilom  
žumpa

PRÍFYZNICE  
SLOVENSKEJ  
REPUBLIKY  
SPRÁVA MAJETKU ŽSR BRATISLAVA  
ORIASINÁ SPRÁVA MAJETKU KOŠICE  
SMŠU ŽK KOŠICE  
Rámpová 1/B, 040 01 Košice

Milo správca ŽB





# Informatívna kópia z mapy

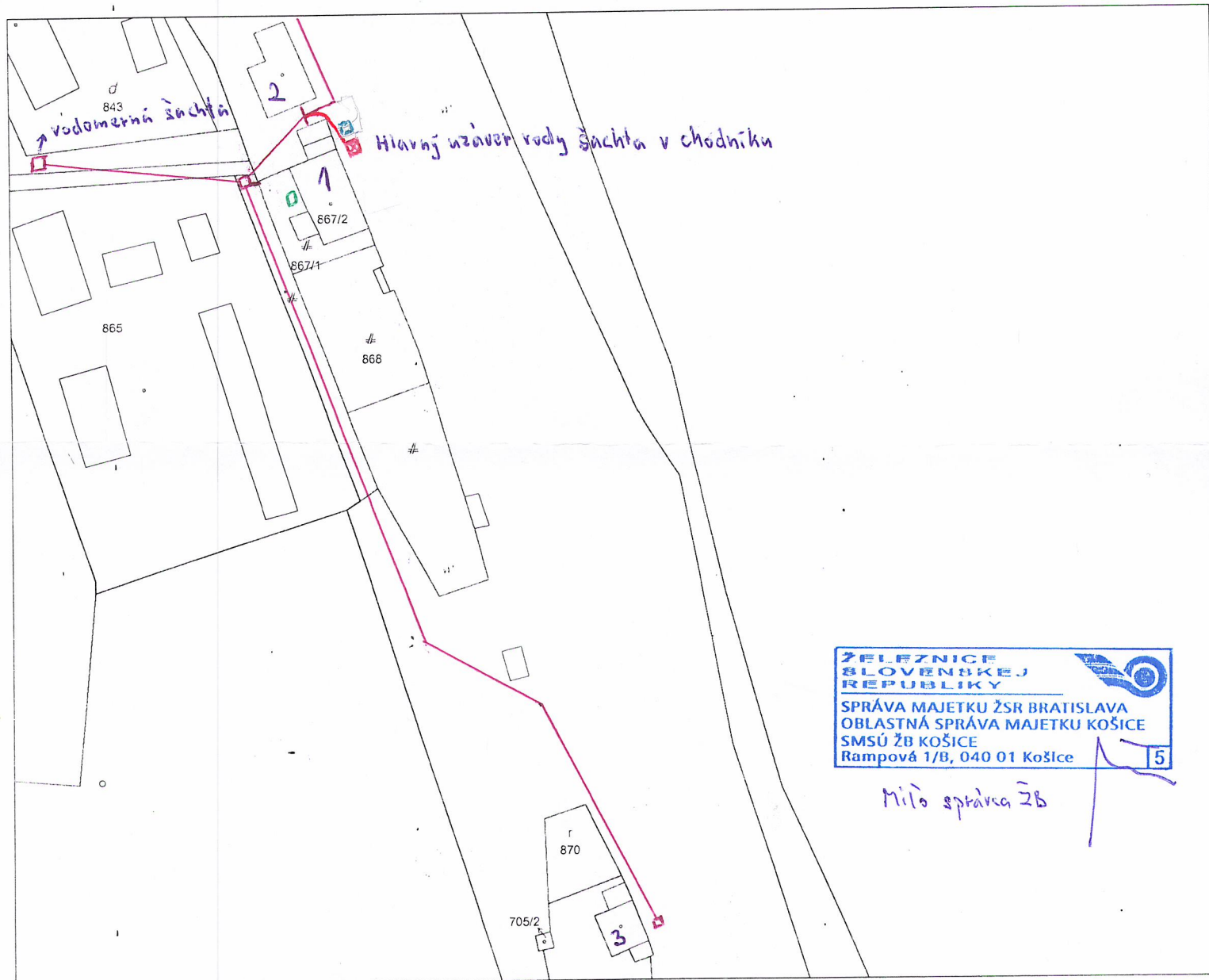
Vytvorené cez katastrálny portál

30. októbra 2014 10:07

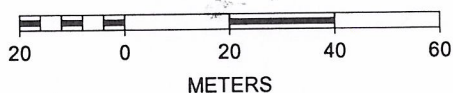
Okres: Košice - okolie

Obec: NIŽNÁ MYŠĽA

Katastrálne územie: Nižná Myšľa



SCALE 1 : 1 440



Legenda:

— vodovod

— žumpa

☒ Hlavný uzáver vody

- ① Nižná Myšľa - výpr. budova 2761BK 2807
- ② Rele + Trafo 3114 BK 1514 + 2761BK 3803
- ③ TO 3114 BA0014